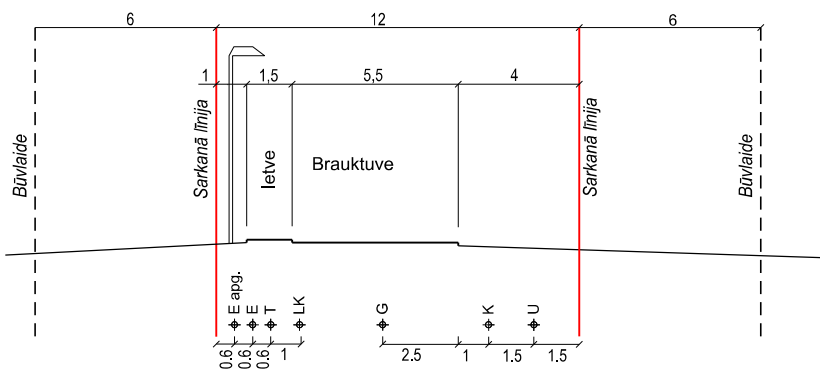
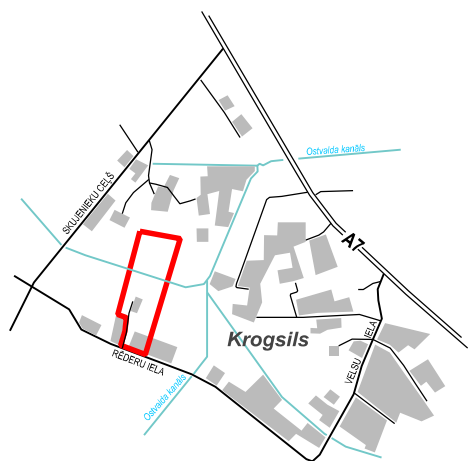
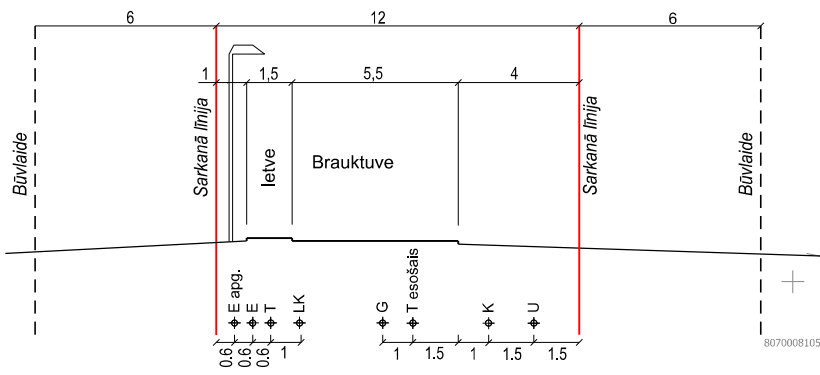


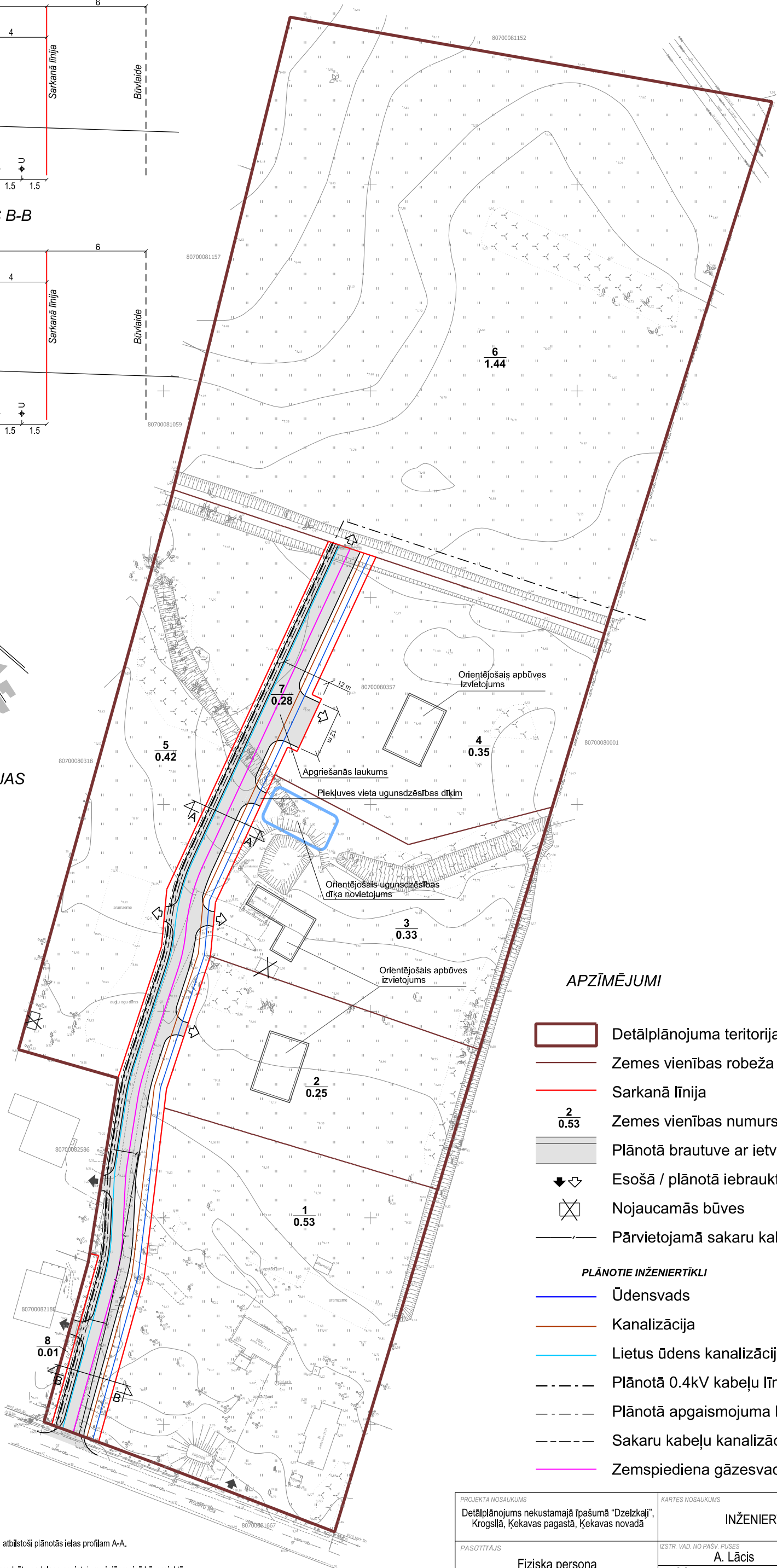
IELAS PROFILS A-A
M 1:250



IELAS PROFILS B-B
M 1:250



DETĀLPLĀNOJUMA TERITORIJAS
ATRAŠANĀS VIETA



APZĪMĒJUMI

- Detālplānojuma teritorijas robeža
- Zemes vienības robeža
- Sarkanā līnija
- Zemes vienības numurs, platība (ha)
- Plānotā brauktuve ar ietvi
- Esošā / plānotā iebrauktuve zemes vienībā
- Nojaukamās būves
- Pārvietojamā sakaru kabeļu kanalizācija

PLĀNOTIE INŽENIERTĪKLI

- Ūdensvads
- Kanalizācija
- Lietus ūdens kanalizācija
- Plānotā 0.4kV kabeļu līnija
- Plānotā apgaismojuma kabeļu līnija
- Sakaru kabeļu kanalizācija
- Zemspiediena gāzesvads

Piezīmes:

- 1) Inženiertīklu risinājumi precizējami būvprojektā;
- 2) Esošā sakaru kabeļu kanalizācija ar akām ir jāpārveido uz ielas kreiso pusi atbilstoši plānotās ielas profilam A-A.
- 3) Ugunsdzēsības dīķa novietojums precizējams būvprojektā;
- 4) Nepieciešamo kabeļu sadaļņu novietojumi, kā arī ielas apgaismojuma paredzēto sadalnes novietojumu ir jāprecizē būvprojektā;
- 5) Topogrāfiskais plāns sagatavots uz SIA "G-BERGS" (reģ. Nr. 43603020112) 03.04.2019.veiktā uzņēmējuma plāna M 1:500 Latvijas normālā augstuma sistēmā (LAS-2000,5), koordinātu sistēma LKS 92;
- 6) SIA "G-BERGS" topogrāfiskais plāns 23.05.2019. ievadīts pašvaldības ADTI datu bāzē. Uzņēmējums 8070 TP 187162.
- 7) Mēroga koeficients 0,999604.

PROJEKTA NOSAUKUMS Detālplānojums nekustamajā īpašumā "Dzelzkalji", Krogslā, Ķekavas pagastā, Ķekavas novadā	KARTES NOSAUKUMS INŽENIERTĪKLI	KARTE NR. 3
PASŪTĪTĀJS Fiziska persona	IZSTR. VAD. NO PAŠV. PUSES A. Lācis	MĒROGS 1:1000
IZSTRĀDĀTĀJS PLĀNOŠANAS EKSPERTI	IZSTRĀDĀJA P. Grants	DATUMS 12.11. 2020.

